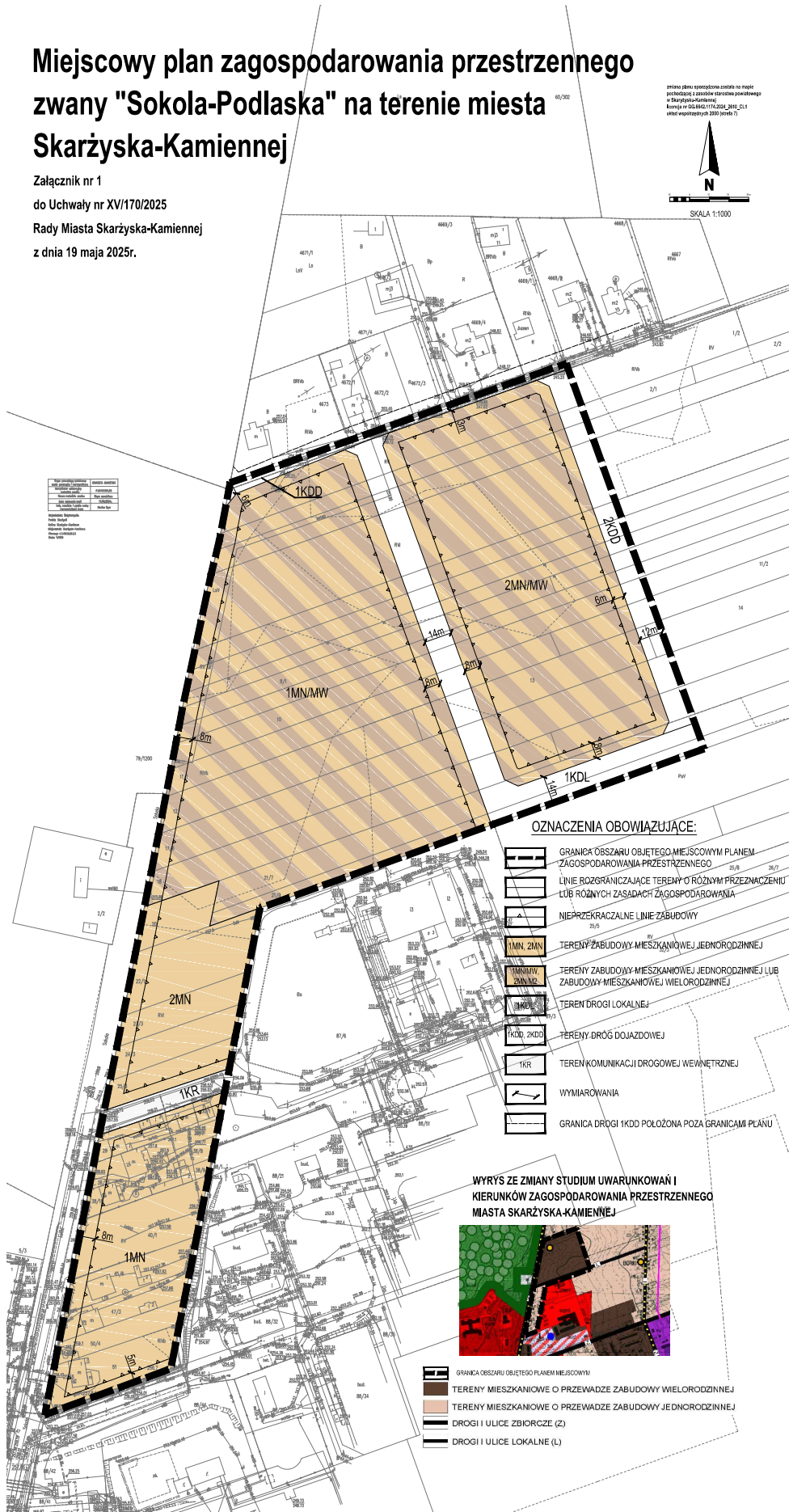
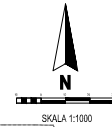


# Miejscowy plan zagospodarowania przestrzennego zwany "Sokola-Podlaska" na terenie miasta Skarżyska-Kamiennej

Załącznik nr 1  
do Uchwały nr XV/170/2025  
Rady Miasta Skarżyska-Kamiennej  
z dnia 19 maja 2025r.

Plan jest obowiązujący, jeżeli nie ma  
podległej zaskarżenia starosty powiatowego  
w Skarżysku-Kamiennym  
konkretnie: 05.04.2024, 20/21  
stan: wprowadzanych 2020 (strona 7)

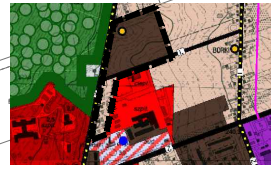


Symbol	Opis
[Symbol]	Linia rozgraniczająca tereny o różnym przeznaczeniu lub różnych zasadach zagospodarowania
[Symbol]	Nieprzekraczalna linia zabudowy
[Symbol]	Wymiarowania

### OZNACZENIA OBOWIĄZUJĄCE:

- [Symbol] GRANICA OBSZARU OBJĘTEGO MIEJSCOWYM PLANEM ZAGOSPODAROWANIA PRZESTRZENNEGO 25/6 26/7
- [Symbol] LINIE ROZGRANICZAJĄCE TERENY O RÓŻNYM PRZEZNACZENIU LUB RÓŻNYCH ZASADACH ZAGOSPODAROWANIA
- [Symbol] NIEPRZEKRACZALNE LINIE ZABUDOWY 25/5
- [Symbol] 1MN, 2MN TERENY ZABUDOWY MIESZKANIOWEJ JEDNORODZINNEJ
- [Symbol] 1MN/MW, 2MN/MW TERENY ZABUDOWY MIESZKANIOWEJ JEDNORODZINNEJ LUB ZABUDOWY MIESZKANIOWEJ WIELORODZINNEJ
- [Symbol] 1MNL TEREN DROGI LOKALNEJ
- [Symbol] 1KDD, 2KDD TERENY DRÓG DOJAZDOWEJ
- [Symbol] 1KR TEREN KOMUNIKACJI DROGOWEJ WEWNĘTRZNEJ
- [Symbol] WYMIAROWANIA
- [Symbol] GRANICA DRÓGI 1KDD POŁOŻONA POZA GRANICAMI PLANU

### WYRYS ZE ZMIANY STUDIUM UWARUNKOWAŃ I KIERUNKÓW ZAGOSPODAROWANIA PRZESTRZENNEGO MIASTA SKARŻYSKA-KAMIENNEJ



- [Symbol] GRANICA OBSZARU OBJĘTEGO PLANEM MIEJSCOWYM
- [Symbol] TERENY MIESZKANIOWE O PRZEZWADZE ZABUDOWY WIELORODZINNEJ
- [Symbol] TERENY MIESZKANIOWE O PRZEZWADZE ZABUDOWY JEDNORODZINNEJ
- [Symbol] DRÓGI I ULICE ZBIORCZE (Z)
- [Symbol] DRÓGI I ULICE LOKALNE (L)